



<p><b>ΕΛΛΗΝΙΚΗ ΔΗΜΟΚΡΑΤΙΑ</b></p> <p><b>ΝΟΜΟΣ ΚΥΚΛΑΔΩΝ</b> <b>ΔΗΜΟΤΙΚΗ ΕΠΙΧΕΙΡΗΣΗ</b> <b>ΥΔΡΕΥΣΗΣ - ΑΠΟΧΕΤΕΥΣΗΣ</b> <b>ΔΗΜΟΥ ΘΗΡΑΣ</b> <b>ΝΟΜΟΥ ΚΥΚΛΑΔΩΝ</b> <b>(ΔΕΥΑΘ)</b></p>	<p><b>ΕΡΓΟ: «ΚΑΤΑΣΚΕΥΗ ΔΙΚΤΥΩΝ ΥΔΡΕΥΣΗΣ</b> <b>ΚΑΙ ΣΥΝΑΦΩΝ ΕΡΓΩΝ»</b></p> <p><b>ΠΡΟΫΠΟΛΟΓΙΣΜΟΣ: 450.000,00€</b></p>
---	---

**ΤΕΥΧΟΣ 10**

**ΣΧΕΔΙΑ ΜΕΛΕΤΗΣ**

**ΜΑΡΤΙΟΣ 2026**



Υπόμνημα  
Φ90ΡΕ, 16atm ΜΗΚΟΥΣ=450m

ΣΥΝΑΕΣΗ ΜΕ Υ.Δ.

Κέντρο Δεξαμενή - ΑΣ Υδροσυστ. Αφουράριου

Google Earth  
image © 2025, Airbus

100 m



Υπόμνημα  
Φ63PE, 16atm ΜΗΚΟΥΣ=780m

Ι.Ν. Τάξιάρχου Μιχαήλ του Πανορμίτου

Heaven on Earth Santorini

Vinebranch Villas

Ξηροπηγάδο

ALL ABOUT SANTORINI

Vassallia Vineyards

ΣΥΝΑΕΣΗ ΜΕ ΝΕΟ ΔΙΚΤΥΟ ΥΔΡΕΥΣΗΣ

Πιστάλι Βουρβούλας

Enimo Vio

Sonus Mare Beach Houses

Rose Suites

Winema Boutique Hotel & Villas

Google Earth

Image © 2025 Airbus



400m



Υπόμνημα  
Φ63PE, 16cm ΜΗΚΟΥΣ=65m

Σχολείο με Υ.Δ. ύδρευσης

art space

Google Earth

90m





Υπόμνημα  
Φ63PE, 16atm ΜΗΚΟΥΣ=370m

Σύνδεση με Υ.Δ. ύδρευσης

Villa Echedra

ΑΝ Αγίας Φωτεινής

Vlachada's holiday home

Aldon restaurant

Sea Breeze Eastern Beach Resort, Curio...

Paranosa The Resid

Aegean Melody Suites & Villas

Google Earth

Image © 2025 Airbus

150 m



**Υπόμνημα**  
Φ83ΡΕ, 1Batm ΜΗΚΟΥΣ=250m

Google Earth

Image © 2020 Airbus

60 m



Υπόμνημα  
Φ63PE, 16atm ΜΗΚΟΥΣ=260m

Θαχνιρός και ο Λυγνός



**Υπόμνημα**

- ΑΝΤΙΚΑΤΑΣΤΑΣΗ ΜΕ ΦΘΟΡΕ, 16ατm ΜΗΚΟΥΣ=330m
- ΦΘΟΡΕ, 16ατm ΜΗΚΟΥΣ=680m

ΜΕΙΩΤΗΣ ΟΝ80

Π.Ν. Παναγιώτ. Κόκκινος  
Σύνδεση με Υ.Δ. Ύδρευσης



Υπόμνημα  
Φ110PE,16atm ΜΗΚΟΥΣ=970m

Σύνδεση με Υ.Δ. Ύδρευσης

Σύνδεση με Υ.Δ. Ύδρευσης

Α.Ν Παναγίας Επισκοπής





Υπόμνημα  
Φ63ΡΕ, 16ατμ ΜΗΚΟΥΣ=60m

Ερωτόκριτος Cretan Bakery

Motor Inn: Rent Car, Moto, ATV

SeaWiSe - Restaurant & Wedding Reception

Hook bar kamari santorini

Σύνδεση με Υ.Δ. Ύδρευσης

Captain's Corner

Parkplatz Kamari Beach

Google Earth  
Image © 2025 Airbus

70 m





Υπόμνημα

Φ03PE, 19atm ΜΗΚΟΣ=100m

MINI MARKET ΜΠΑΚΑ

Σταθμός για Υ.Α. ΟΡΕΥΣΗΣ

Google Earth

Imagery © 2025 / TM26

50m



Υπόμνημα  
📍 063PE, 16atm M-ΗΚΟΥΣ=100m

Οια ΙΚΟΥΣ & ΣΤΟΧΟΣ

ΣΥΝΔΕΣΗ ΜΕ ΥΔ ΤΟΡΕΥΣΗΣ

Google Earth  
Image © 2015 Airmap

20 m  
N



Υπόμνημα  
ΦΘΡΕ, 16ατμ ΜΗΚΟΥΣ=800m

Google Earth

Image © 2025 Airbus

20 m



Υπόμνημα  
Φ63PE, 18batm ΜΗΚΟΥΣ=470m

Alamo Rent A Car

ΠΙΖΕΡΙΑ

ΠΙΖΕΡΙΑ

PIZZERIA

BAZAAR

Santini Dress | Photo session & Rent

PIZZERIA

ΠΙΖΕΡΙΑ

ΠΙΖΕΡΙΑ

PIZZERIA

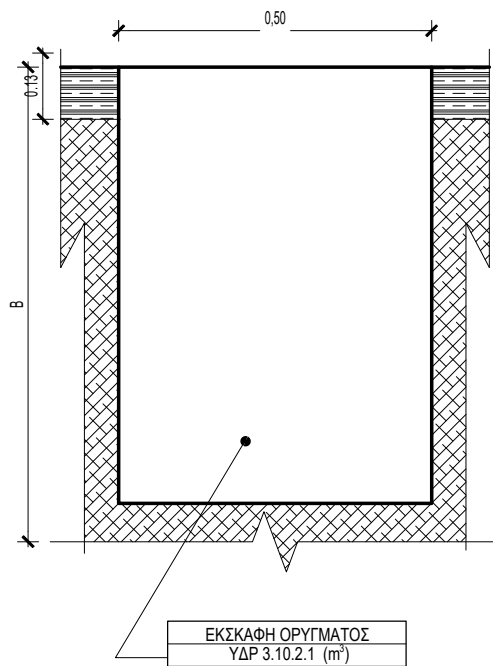
PIZZERIA

200 m

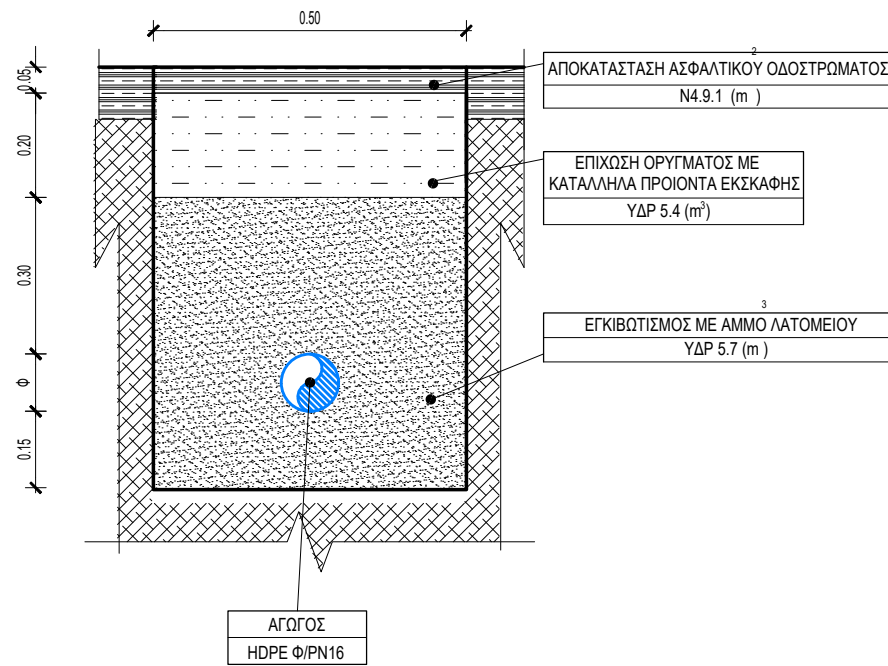
Google Earth

ΑΠΟΚΑΤΑΣΤΑΣΗ  
ΣΚΑΜΜΑΤΟΣ ΣΕ ΔΡΟΜΟ ΜΕ ΑΣΦΑΛΤΟ  
ΜΕ ΑΓΩΓΟ ΥΔΡΕΥΣΗΣ ΗΔΡΕ  
ΜΕ ΣΤΑΘΕΡΟ ΒΑΘΟΣ ΣΚΑΜΜΑΤΟΣ

ΕΚΣΚΑΦΕΣ



ΕΠΙΧΩΣΕΙΣ



ΔΕΥΑΘ  
ΔΗΜΟΤΙΚΗ ΕΠΙΧΕΙΡΗΣΗ  
ΥΔΡΕΥΣΗΣ ΑΠΟΧΕΤΕΥΣΗΣ  
ΘΗΡΑΣ

ΕΡΓΟ:  
ΚΑΤΑΣΚΕΥΗ ΔΙΚΤΥΩΝ ΥΔΡΕΥΣΗΣ  
ΚΑΙ ΣΥΝΑΦΩΝ ΕΡΓΩΝ

ΣΤΑΔΙΟ ΜΕΛΕΤΗΣ: ΟΡΙΣΤΙΚΗ ΜΕΛΕΤΗ

ΑΝΑΔΟΧΟΣ ΜΕΛΕΤΗΣ:  
ΤΕΧΝΙΚΗ ΥΠΗΡΕΣΙΑ ΤΗΣ Δ.Ε.Υ.Α.Θ

ΜΑΡΤΙΟΣ 2026

ΚΩΔΙΚΟΣ ΜΕΛΕΤΗΣ: 40/2026

ΘΕΜΑ ΣΧΕΔΙΟΥ:

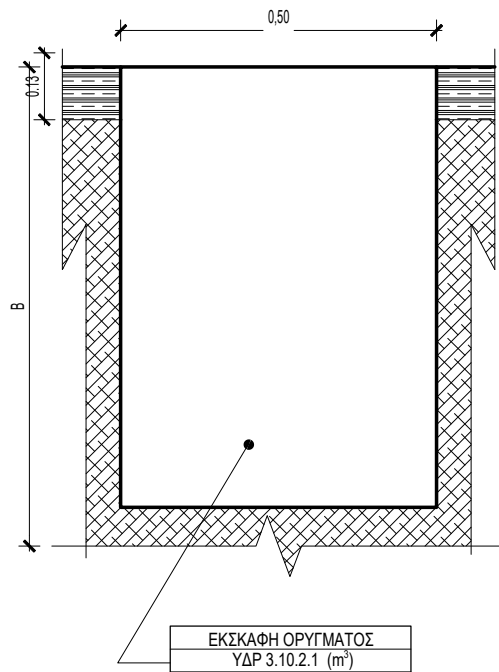
ΑΠΟΚΑΤΑΣΤΑΣΗ  
ΣΚΑΜΜΑΤΟΣ  
ΣΕ ΔΡΟΜΟ ΜΕ ΑΣΦΑΛΤΟ  
ΜΕ ΑΓΩΓΟ  
ΥΔΡΕΥΣΗΣ ΗΔΡΕ  
ΜΕ ΣΤΑΘΕΡΟ  
ΒΑΘΟΣ ΣΚΑΜΜΑΤΟΣ

ΚΛ. 1:10

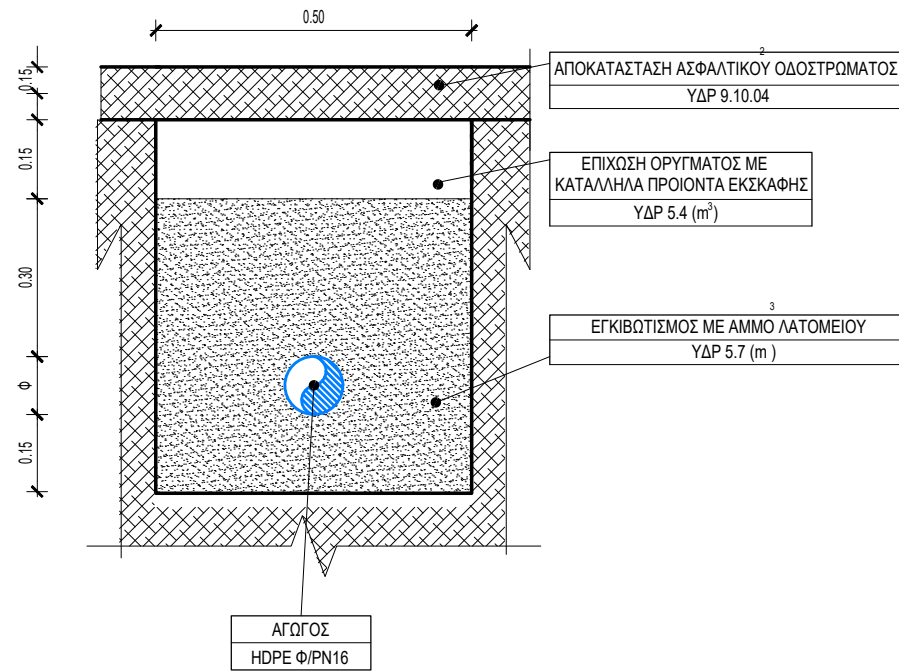
Λ - 1

ΑΠΟΚΑΤΑΣΤΑΣΗ  
ΣΚΑΜΜΑΤΟΣ ΣΕ ΔΡΟΜΟ ΜΕ ΣΚΥΡΟΔΕΜΑ  
ΜΕ ΑΓΩΓΟ ΥΔΡΕΥΣΗΣ ΗΔΡΕ  
ΜΕ ΣΤΑΘΕΡΟ ΒΑΘΟΣ ΣΚΑΜΜΑΤΟΣ

ΕΚΣΚΑΦΕΣ



ΕΠΙΧΩΣΕΙΣ



ΔΕΥΑΘ  
ΔΗΜΟΤΙΚΗ ΕΠΙΧΕΙΡΗΣΗ  
ΥΔΡΕΥΣΗΣ ΑΠΟΧΕΤΕΥΣΗΣ  
ΘΗΡΑΣ

ΕΡΓΟ:  
ΚΑΤΑΣΚΕΥΗ ΔΙΚΤΥΩΝ ΥΔΡΕΥΣΗΣ  
ΚΑΙ ΣΥΝΑΦΩΝ ΕΡΓΩΝ

ΣΤΑΔΙΟ ΜΕΛΕΤΗΣ: ΟΡΙΣΤΙΚΗ ΜΕΛΕΤΗ

ΑΝΑΔΟΧΟΣ ΜΕΛΕΤΗΣ:  
ΤΕΧΝΙΚΗ ΥΠΗΡΕΣΙΑ ΤΗΣ Α.Ε.Υ.Α.Θ

ΜΑΡΤΙΟΣ 2026

ΚΩΔΙΚΟΣ ΜΕΛΕΤΗΣ: 40/2026

ΘΕΜΑ ΣΧΕΔΙΟΥ:

ΑΠΟΚΑΤΑΣΤΑΣΗ  
ΣΚΑΜΜΑΤΟΣ  
ΣΕ ΔΡΟΜΟ ΜΕ ΣΚΥΡΟΔΕΜΑ  
ΜΕ ΑΓΩΓΟ  
ΥΔΡΕΥΣΗΣ ΗΔΡΕ  
ΜΕ ΣΤΑΘΕΡΟ  
ΒΑΘΟΣ ΣΚΑΜΜΑΤΟΣ

ΚΛ. 1:10

Λ - 2